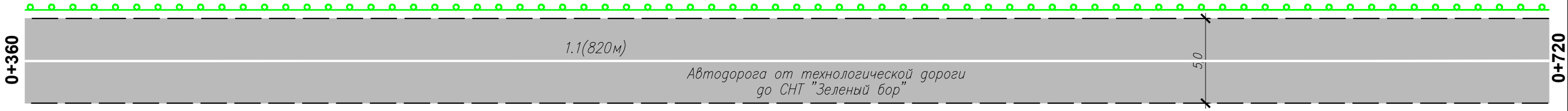


Тротуары слева		
Дорожные ограждения и направл. уст-ва слева		
Дорожные ограждения и направл. уст-ва по осевой		
Горизонтальная дорожная разметка слева	2-я от осевой	
	1-я от осевой	
Элементы дороги в плане		
Элементы дороги в продольном профиле		
		662L=63м
		696



Инв. N подлин.	Подпись и дата	Взам. инв. N
----------------	----------------	--------------

Горизонтальная дорожная разметка справа	Осевая линия	
	1-я от осевой	
	2-я от осевой	
Дорожные ограждения и направл. уст-ва справа		
Тротуары справа		

Тротуары слева		
Дорожные ограждения и направл. уст-ва слева		
Дорожные ограждения и направл. уст-ва по осевой		
Горизонтальная дорожная разметка слева	2-я от осевой	
	1-я от осевой	
Элементы дороги в плане		
Элементы дороги в продольном профиле		

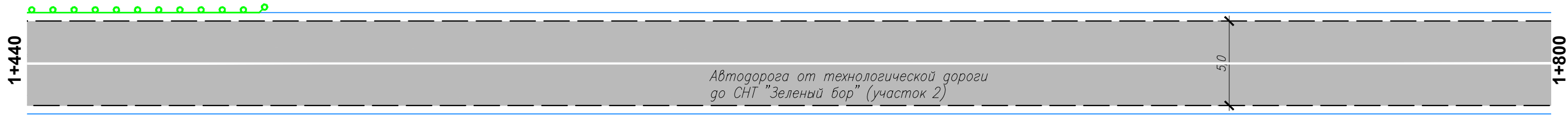
Горизонтальная дорожная разметка справа	Осевая линия	
	1-я от осевой	
	2-я от осевой	
Дорожные ограждения и направл. уст-ва справа		
	Тротуары справа	

Инв. N подлин.	Подпись и дата	Взам инв. N

						<p>Автомобильная дорога от технологической дороги до СНТ "Зеленый бор"</p>	Лист
Изм.	Кол.уч.	Лист	N док.	Подп.	Дата		3

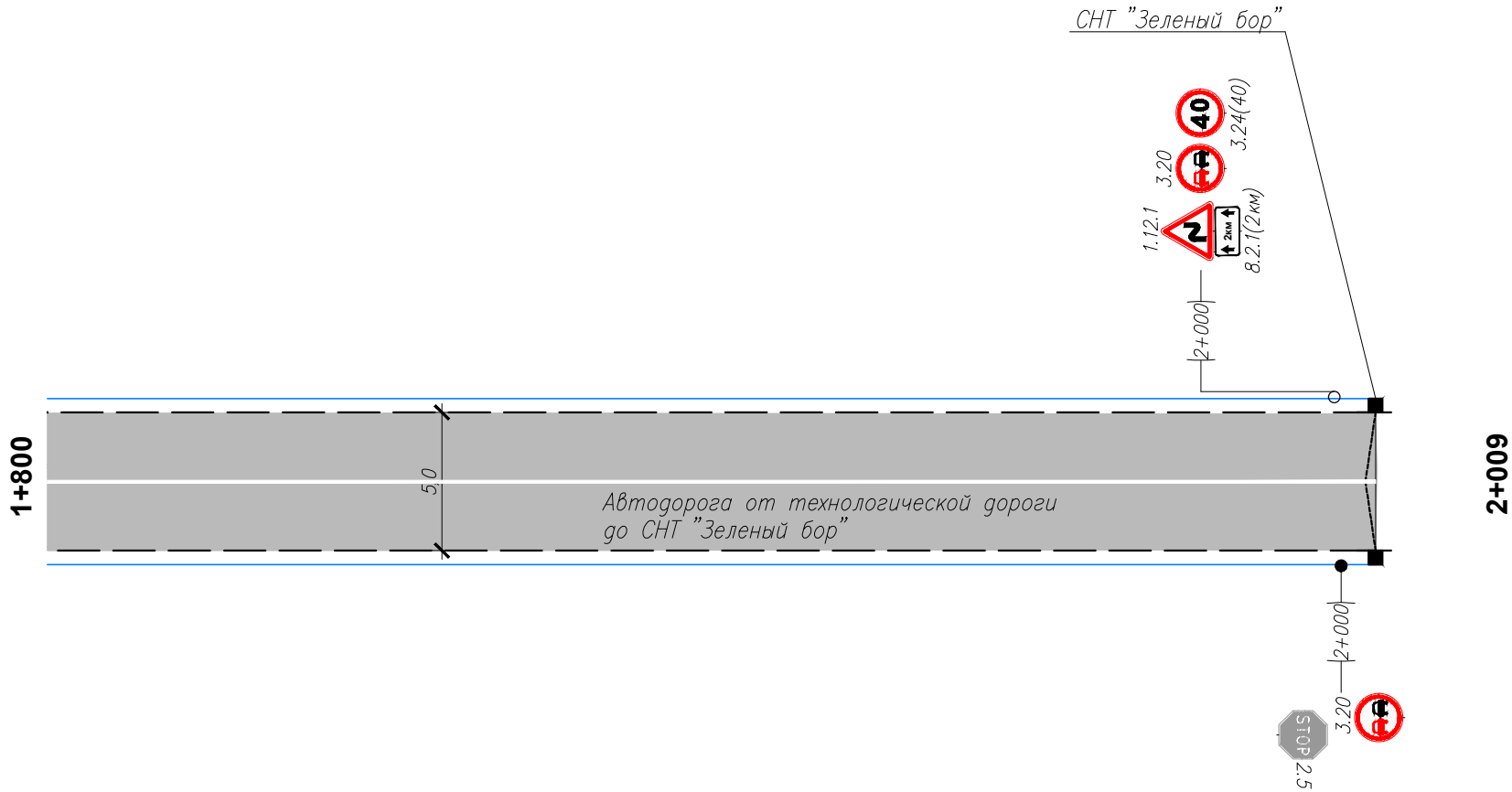
Тротуары слева											
Дорожные ограждения и направл. уст-ва слева											
Дорожные ограждения и направл. уст-ва по осевой											
Горизонтальная дорожная разметка слева	2-я от осевой										
	1-я от осевой										
Элементы дороги в плане		<div><div>1088</div><div>L=97м</div><div>1185</div><div>1265</div><div>L=60м</div><div>1325</div><div>1415</div></div>									
Элементы дороги в продольном профиле 0/00											
<div><div>1+080</div><div><div>1.1(1170м)</div><div>Автомодорога от технологической дороги до СНТ "Зеленый бор" (участок 2)</div></div><div>50</div><div>1+440</div></div>											
Горизонтальная дорожная разметка справа	Осевая линия										
	1-я от осевой										
	2-я от осевой										
Дорожные ограждения и направл. уст-ва справа											
Тротуары справа											
						Автомодорога от технологической дороги до СНТ "Зеленый бор"				Лист 4	
						Изм. Кол.уч. Лист N док. Подп. Дата					

Тротуары слева		
Дорожные ограждения и направл. уст-ва слева		ЛО (УЗ)
Дорожные ограждения и направл. уст-ва по осевой		1415-1908
Горизонтальная дорожная разметка слева	2-я от осевой	
	1-я от осевой	
Элементы дороги в плане		L=59м 1474 1507 L=98м 1605 1793
Элементы дороги в продольном профиле		0/00



Горизонтальная дорожная разметка справа	Осевая линия	
	1-я от осевой	
	2-я от осевой	
Дорожные ограждения и направл. уст-ва справа		
Тротуары справа		

Тротуары слева			
Дорожные ограждения и направл. уст-ва слева			ДО (УЗ) 1914–2080
Дорожные ограждения и направл. уст-ва по осевой			
Горизонтальная дорожная разметка слева	2–я от осевой		
	1–я от осевой		
Элементы дороги в плане	<div><div>L=96 м</div><div>1889</div><div>1968</div></div>		
Элементы дороги в продольном профиле	0 00		



Инв. N подлин.	Подпись и дата	Взам. инв. N
----------------	----------------	--------------

Горизонтальная дорожная разметка справа	Осевая линия	
	1-я от осевой	
	2-я от осевой	
Дорожные ограждения и направл. уст-ва справа		
Тротуары справа		

Ведомость размещения дорожных знаков

№ п/п	Номер знака по ГОСТ Р 52290-2004	Наименование знака	Типоразмер знака	Площадь знаков, м2 (для знаков индивидуального проектирования)	Адрес (км + м)	Установлено/ требуется установить	Количество	Месторасположение	
1	2	3	4	5	6	7	8	9	10
		ЗАПРЕЩАЮЩИЕ ЗНАКИ							
1	3.20	Обгон запрещен	2		0+010	требуется	1		справа
2			2		0+010	требуется	1	слева	
3			2		2+000	требуется	1		справа
4			2		2+000	требуется	1	слева	
5	3.24(40)	Ограничение максимальной скорости 40 км/ч	2		0+010	требуется	1		справа
6			2		0+010	требуется	1	слева	
7			2		2+000	требуется	1		справа
8			2		2+000	требуется	1	слева	
		Итого установлено					0		
		Итого требуется					8		
		Итого					8		
		Итого установлено					0		
		Итого требуется					8		
		Итого					8		

Инв. N подлин.	Подпись и дата	Взам. инв. N

Ведомость размещения барьерного ограждения

№ п/п	Начало участка, км+м	Конец участка, км+м	Протяженность,м		Дата установки, г	Расположение	Тип	Уровень удерживающей способности	Высота,м	Зона расположения
			Проектируемые в соответствии с нормативными документами,м	Фактически установленные, м						
1	2	3	4	5	6	7	8	9	10	11
Итого			579	0						
1	1+415	1+908	493			Слева		У3		
2	1+914	2+000	86			Слева		У3		

Инв. N подлин.	Подпись и дата	Взам. инв. N

Изм.	Кол.уч.	Лист	N док	Подп.	Дата

Автомодорога от технологической дороги до СНТ "Зеленый бор"

Ведомость размещения дорожной разметки

№ км	1.1	1.7	Площадь на км, м2
	п.м.	п.м.	
Ширина, м	0,1	0,1	
Козф. Прив.	1	0,5	
1	1990	4	199,20
Итого:	1990,00	4,00	
линейные км	1,990	0,004	
приведенный км	1,990	0,002	Всего, м2:
Площадь, м2	199,00	0,20	199,20
Площадь желтой краски, м2	0,00	0,00	0,00
Площадь белой краски, м2	199,00	0,20	199,20

Инв. N подлин.	Подпись и дата	Взам инв. N